

AUTORIZACE

ČÍSLO PARE


ČÍSLO ZMĚNY	DATUM ZMĚNY	POPIS/OBSAH ZMĚNY	PODPIS

II/408 HRANICE KRAJE - ŠTÍTARY

název akce

E. ZÁSADY ORGANIZACE VÝSTAVBY

stavební objekt

Správa a údržba silnic Jihomoravského kraje, p. o. Žerotínovo náměstí 449/3 602 00 Brno objednatel	spolupráce	 DOPRAVNĚ INŽENÝRSKÁ KANCELÁŘ Bozděchova 1668, 500 02 Hradec Králové tel : 495 219 036, 495 212 647, fax : 495 221 677 e-mail : dik@dik - hk.cz, http : www.dik-hk.cz
úsek II/408 místo stavby	JIHMORAVSKÝ kraj	




SITUACE OBJÍZDNÝCH TRAS - 4. ETAPA

výkres

měřítko

DSP/PDPS

stupeň

ING. MILOŠ BURIANEC kontroloval		ING. PAVEL ŘEHÁK hlavní inženýr projektu		A081/17 číslo zakázky	E.2.4 číslo přílohy
ING. PAVEL ŘEHÁK zodpovědný projektant		vedoucí projektant	2/2018 datum		

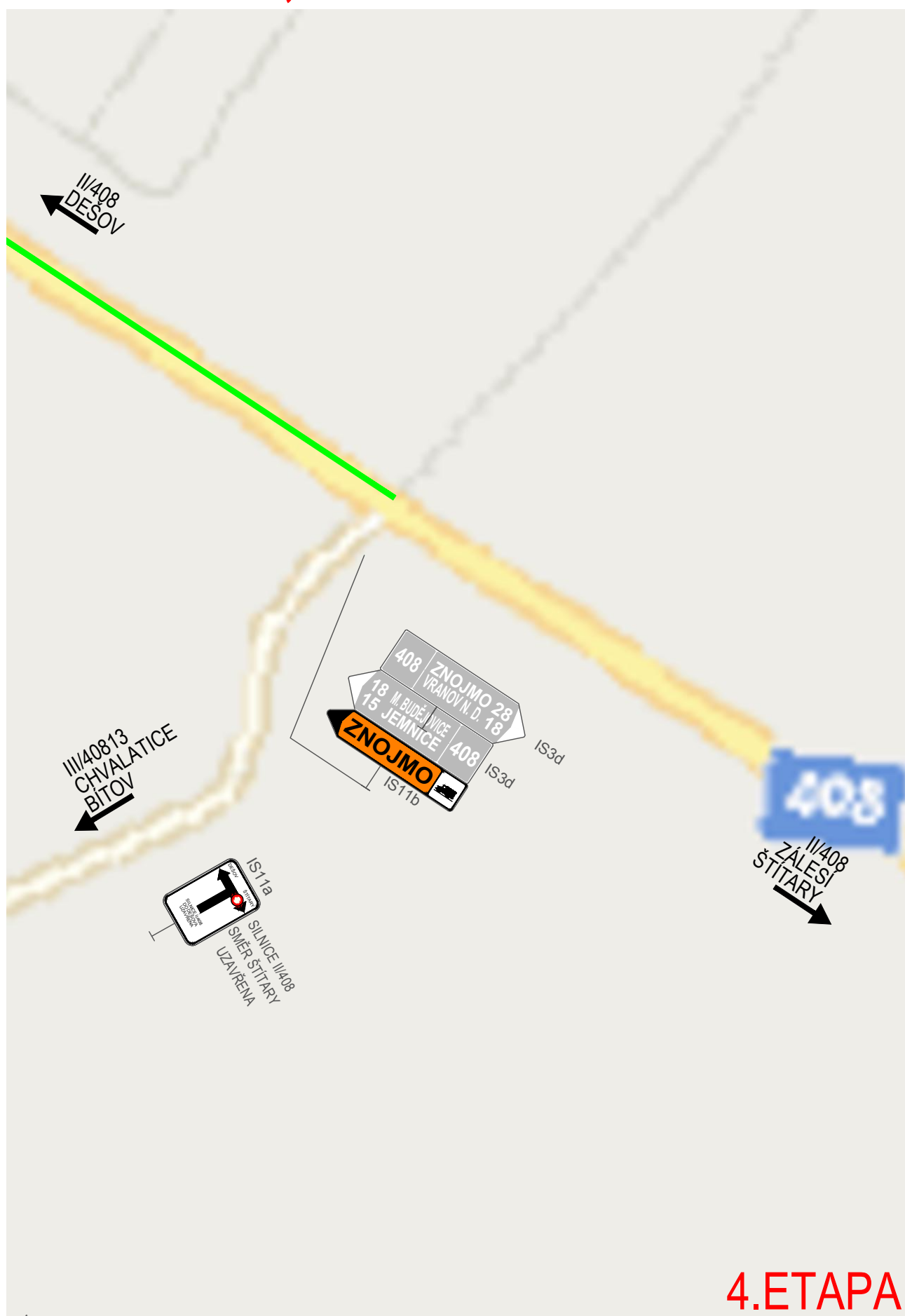
The map displays a green route with 15 numbered stops and a brown route with 12 numbered stops. The green route starts at stop 15 (BLÍŽKOVICE), goes to stop 14 (CTIDRUŽICE), then to stop 13 (ZÁLESÍ), and continues through stops 12, 11, 10, 9, 8, 7, 6, 5, 4b, and 4a. The brown route starts at stop 12 (MORA VSKÉ BUDĚJOVICE), goes to stop 11 (ZVĚRKOVICE), then to stop 10 (Vesce), and continues through stops 9, 8, 7, 6, 5, 4b, and 4a. The map includes labels for various locations: MORA VSKÉ BUDĚJOVICE, NOVÉ SYROVICE, BLÍŽKOVICE, CTIDRUŽICE, ŠTÍTARY, VŘANOVSKÁ VES, ZVĚRKOVICE, Vesce, Zálesí, and Šumná. Red lines connect the numbered stops to their corresponding locations on the map.

DETAIL 1, DEŠOV

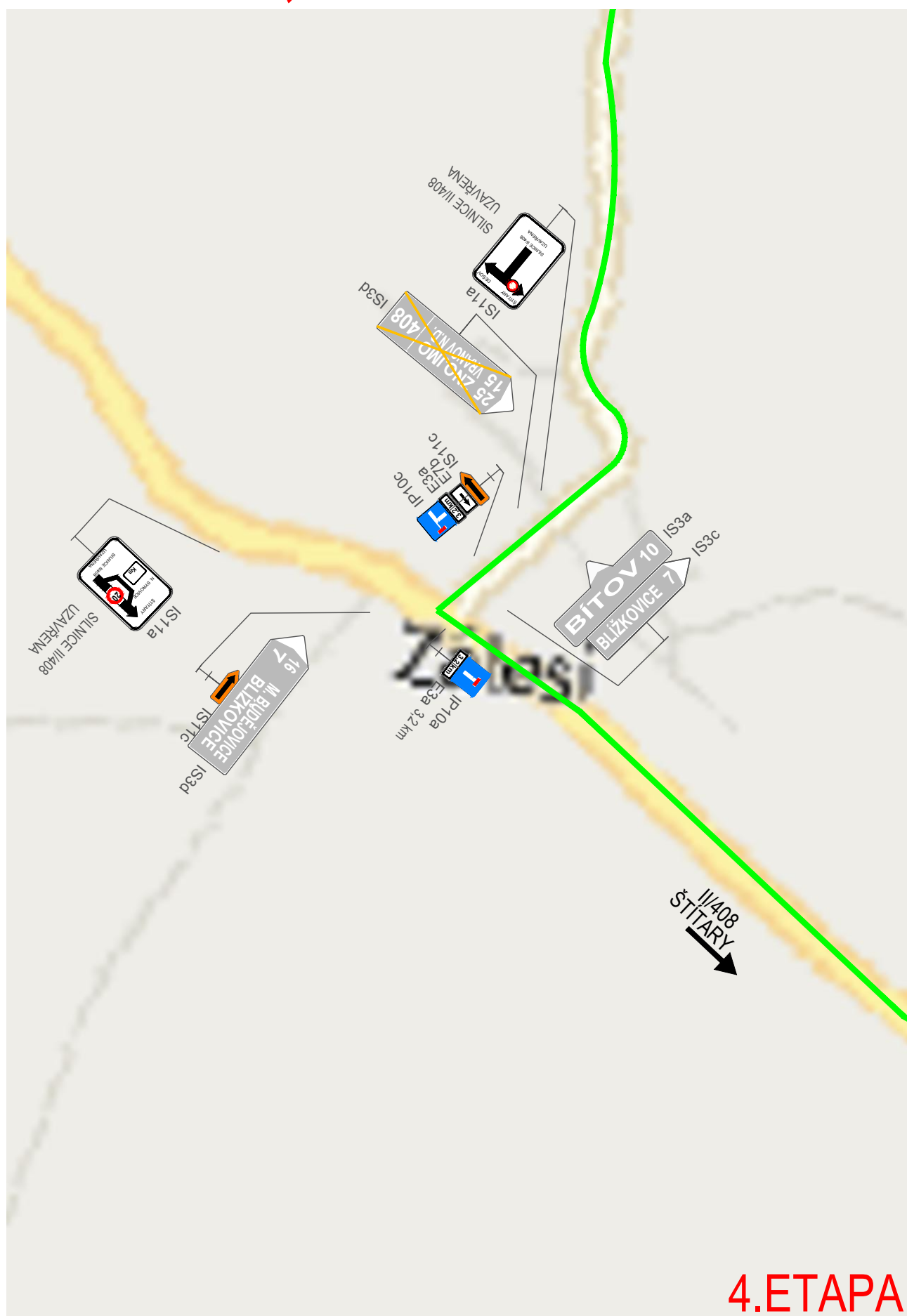


4. ETAPA

DETAIL 2, ČERNÁ BLATA

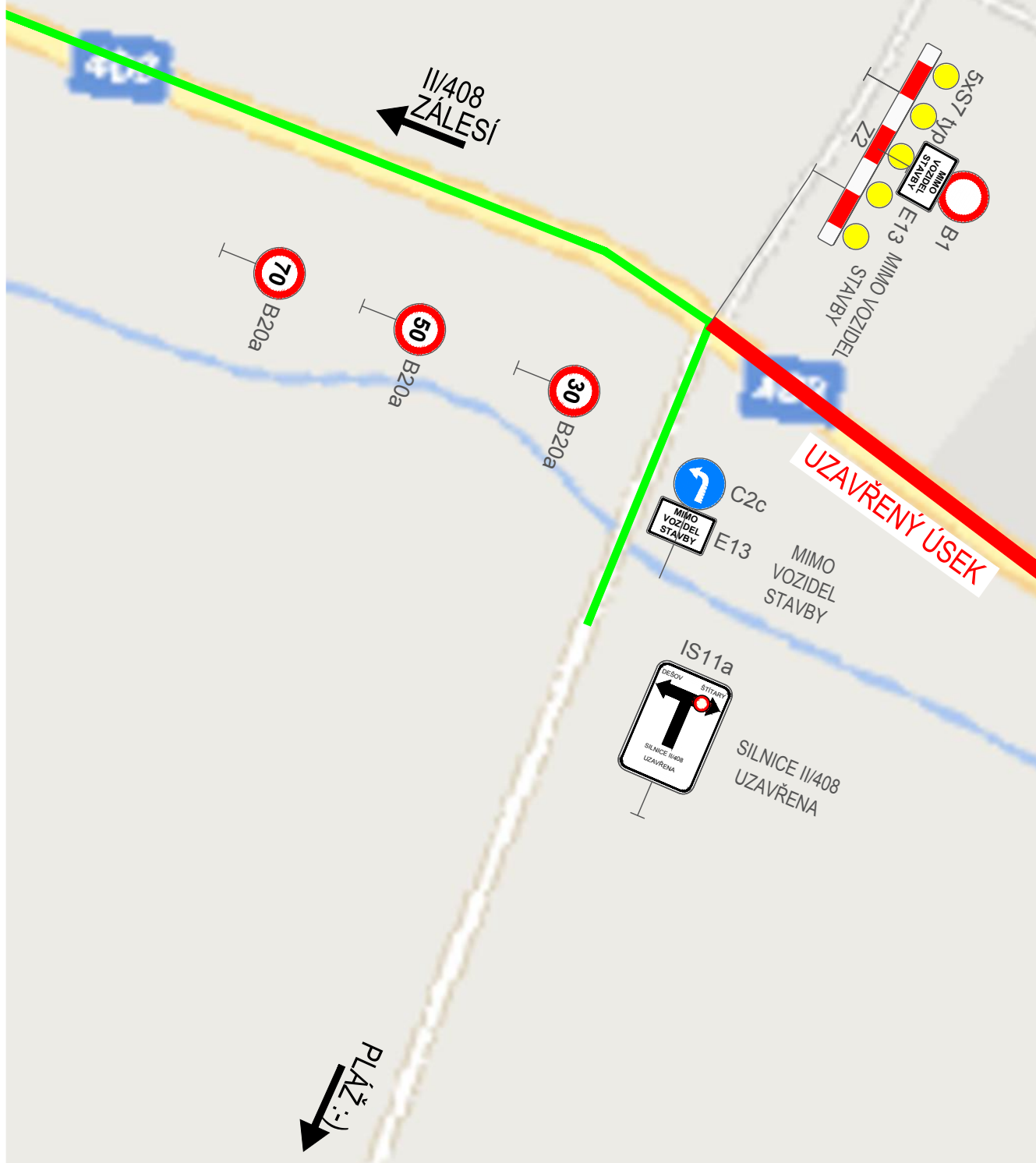


DETAIL 3, ZÁLESÍ



4.ETAPA

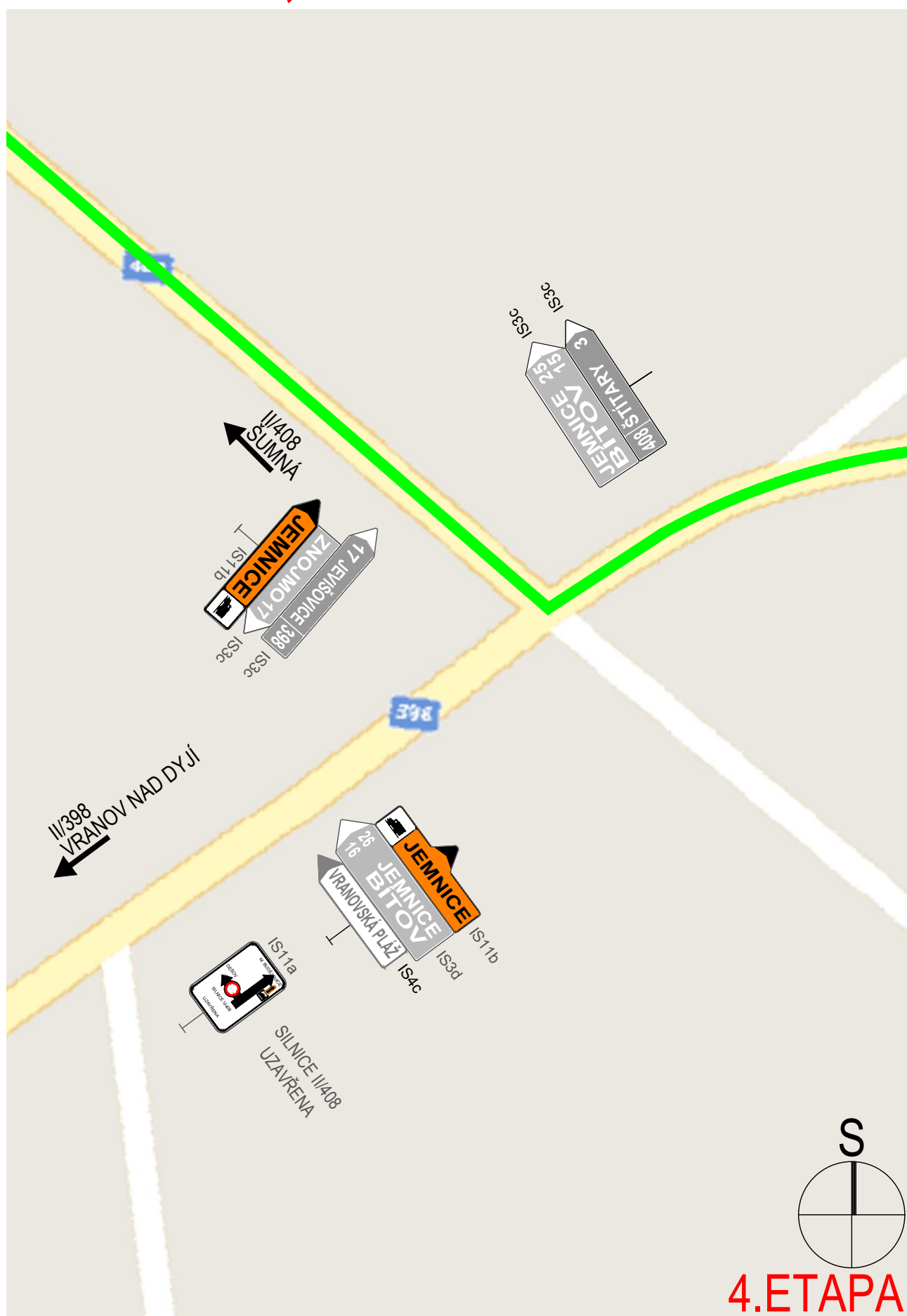
DETAIL 4a, ODB. NA PLÁŽ



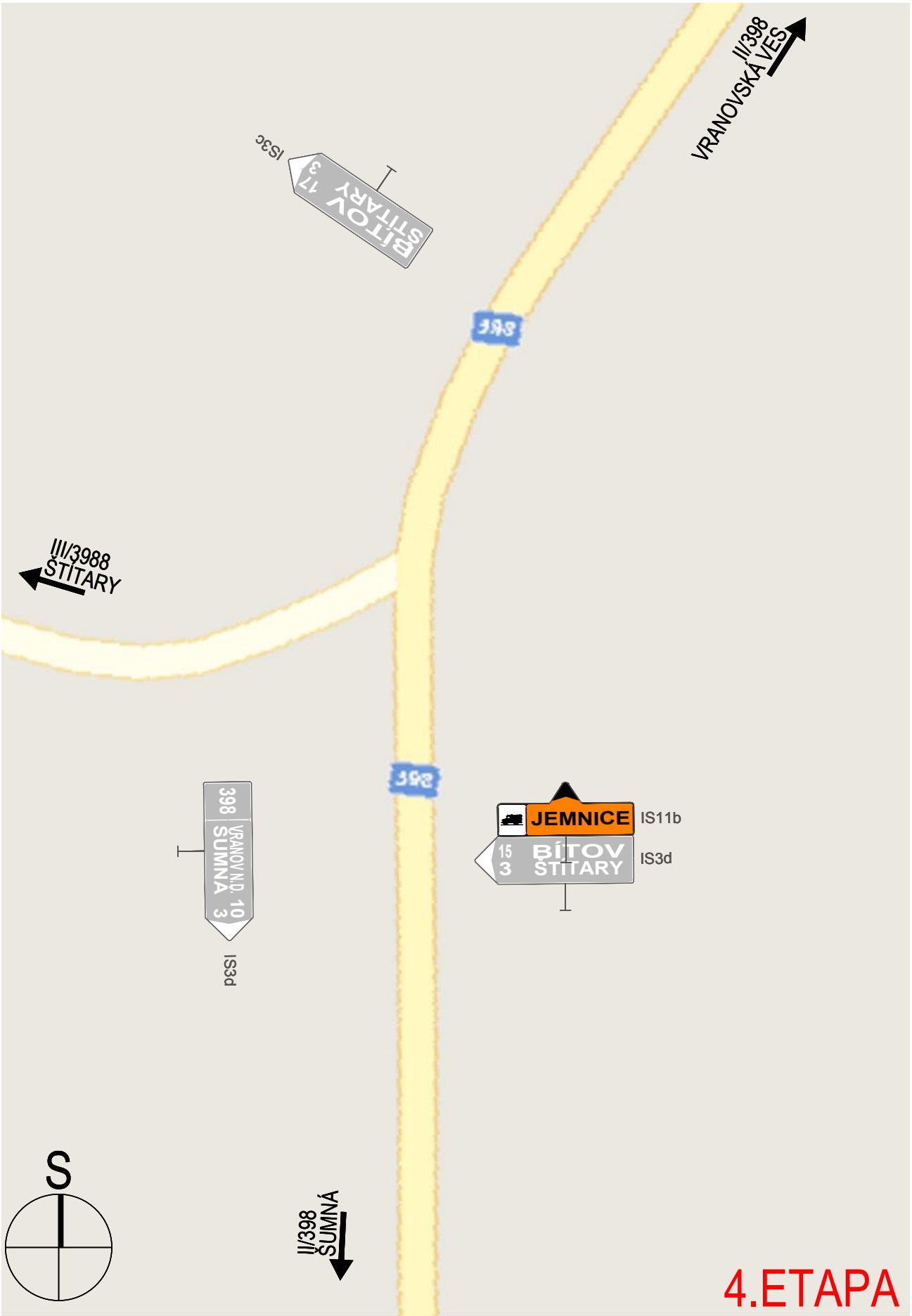
DETAIL 4b, ŠTÍTARY



DETAIL 5, ŠUMNÁ



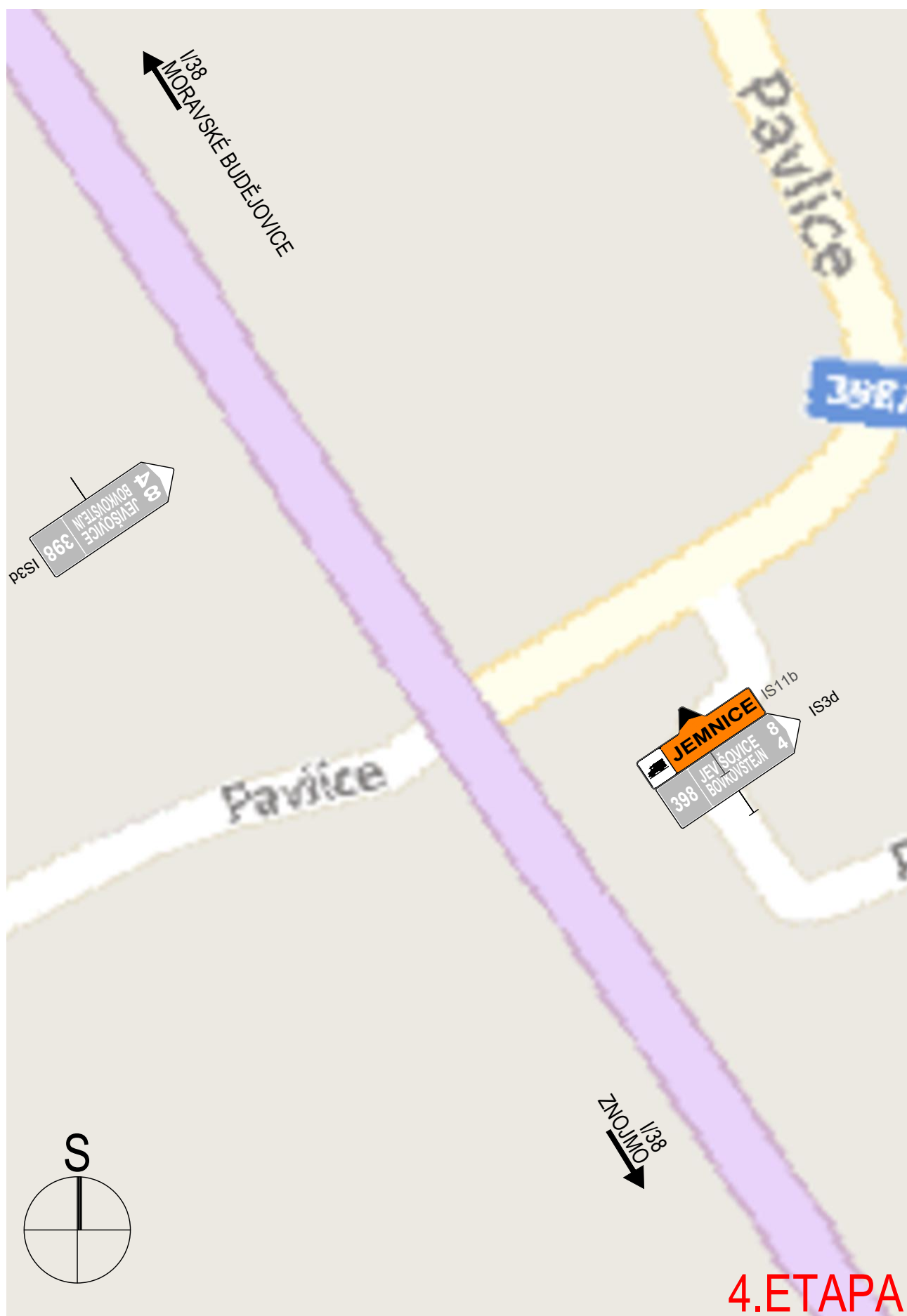
DETAIL 6



4. ETAPA

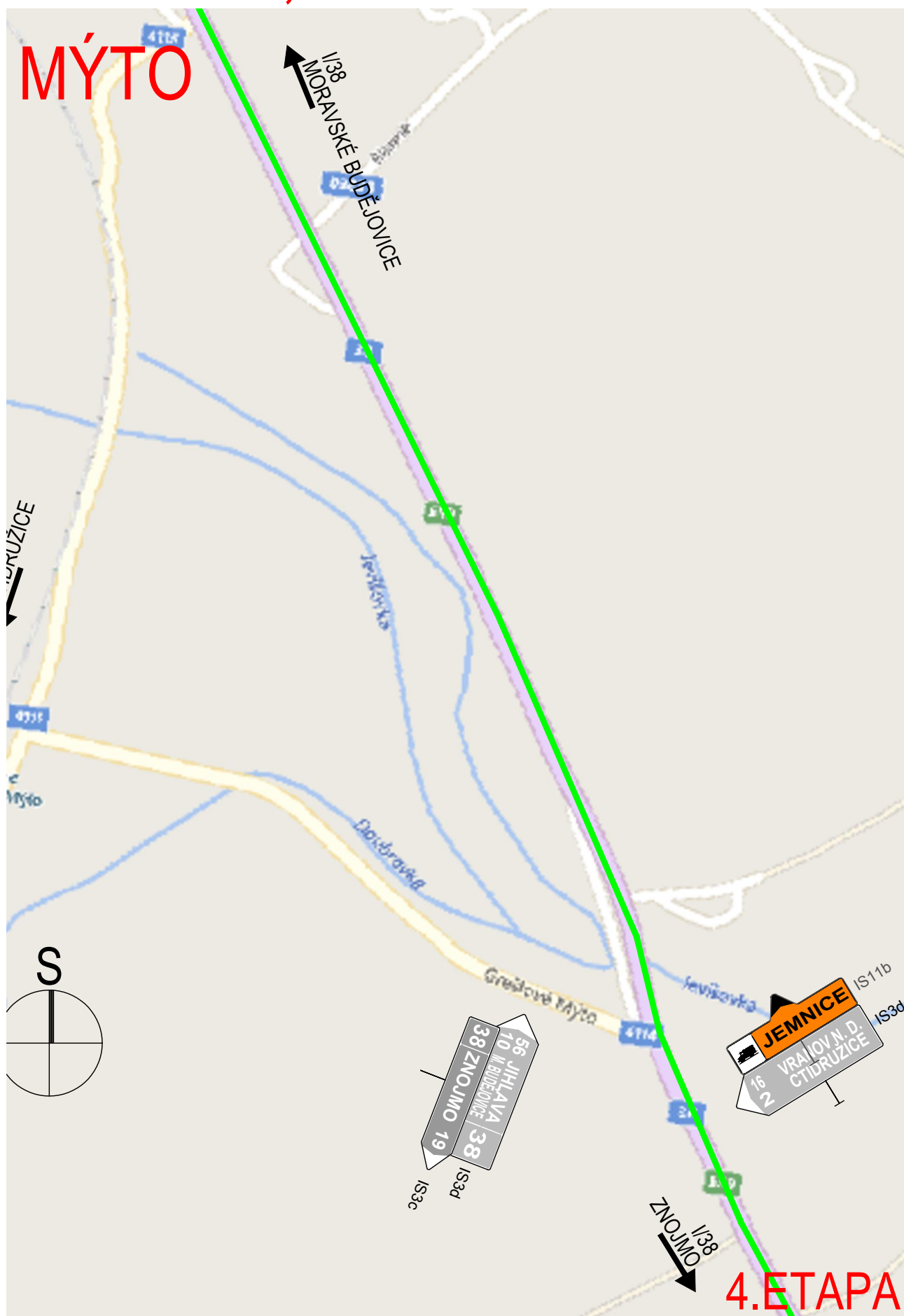
4. ETAPA

DETAIL 8, PAVLICE

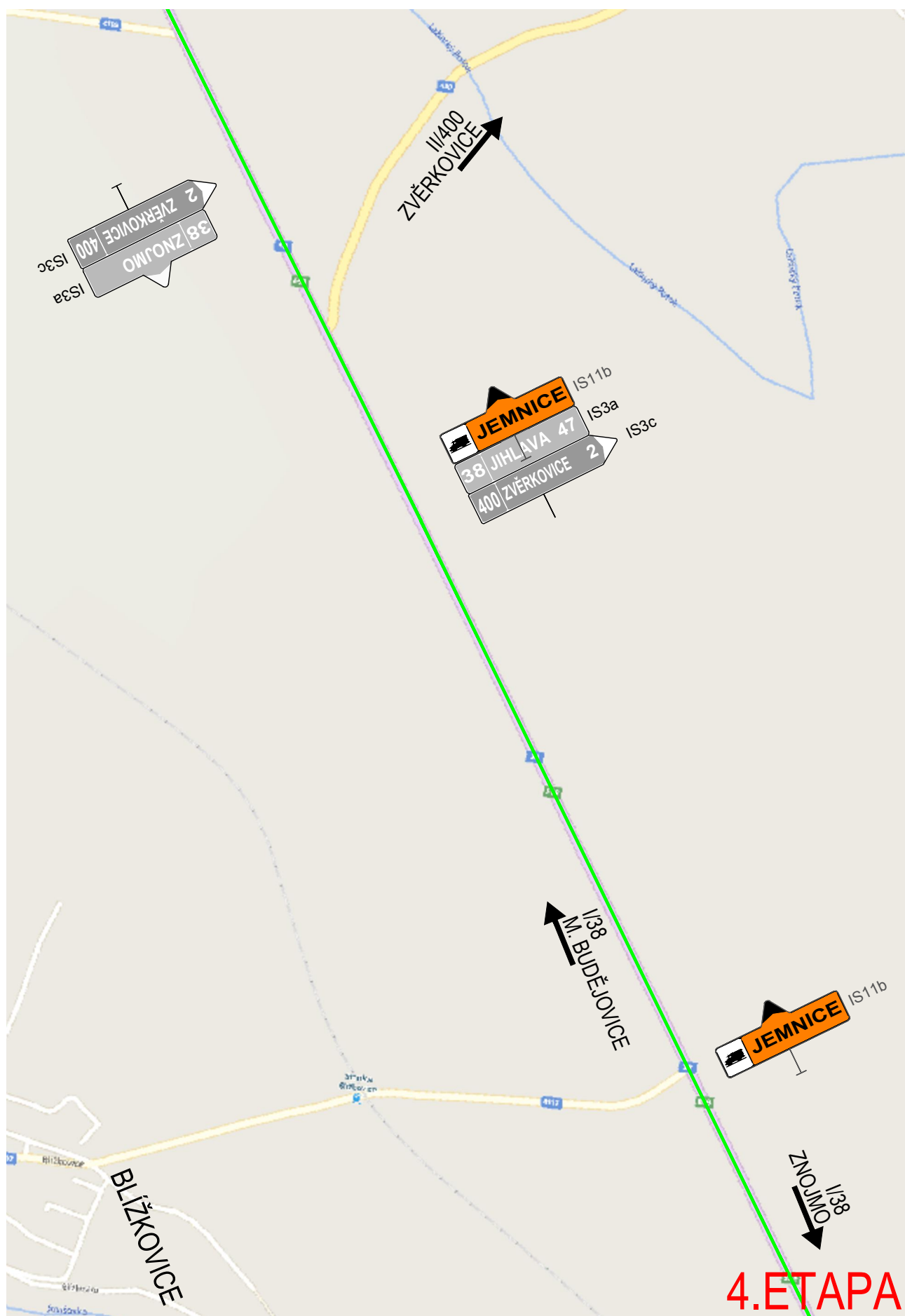


DETAIL 9, GŘEŠLOVÉ

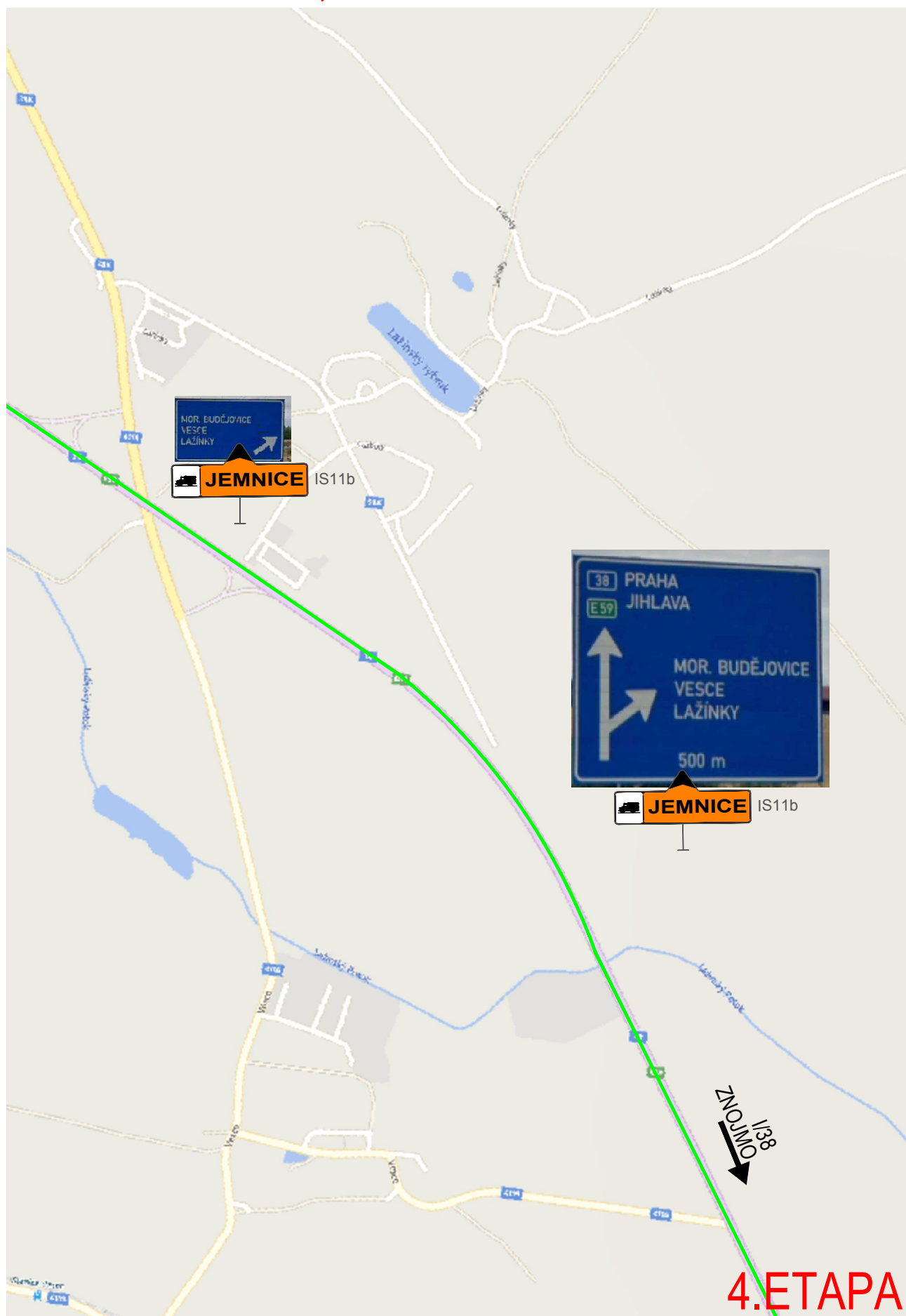
MÝTO



DETAIL 10, SILNICE I/38



DETAIL 11, LAŽÍNKY





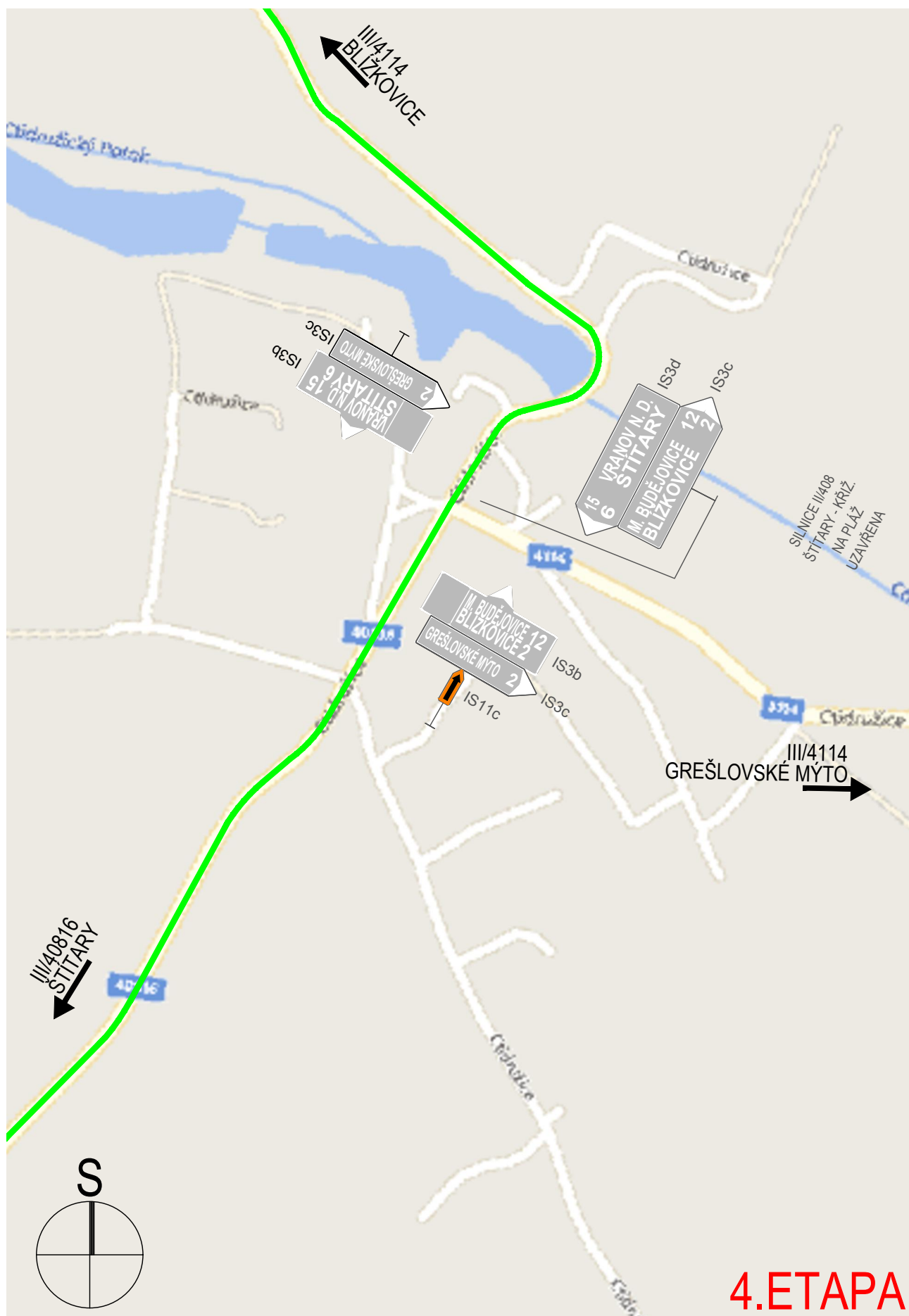
DETAIL 13, SILNICE II/411

Map showing the area around Královské Vinohrady, including locations like Jackov, Královské Vinohrady, Lázeňský rybník, Lázeň, Nové Sýrovce, Koutice, Dešov, and Královské Vinohrady. The map highlights the proposed route of the IV/411 road, marked with a green line. Key features include the 'DEŠOV 411' and 'NOVÉ SYROVCE 411' labels, and the 'IV/411' road designation. The map is titled 'DETAIL 13, SILNICE II/411' in red text at the top.

DETAIL 13, SILNICE II/411

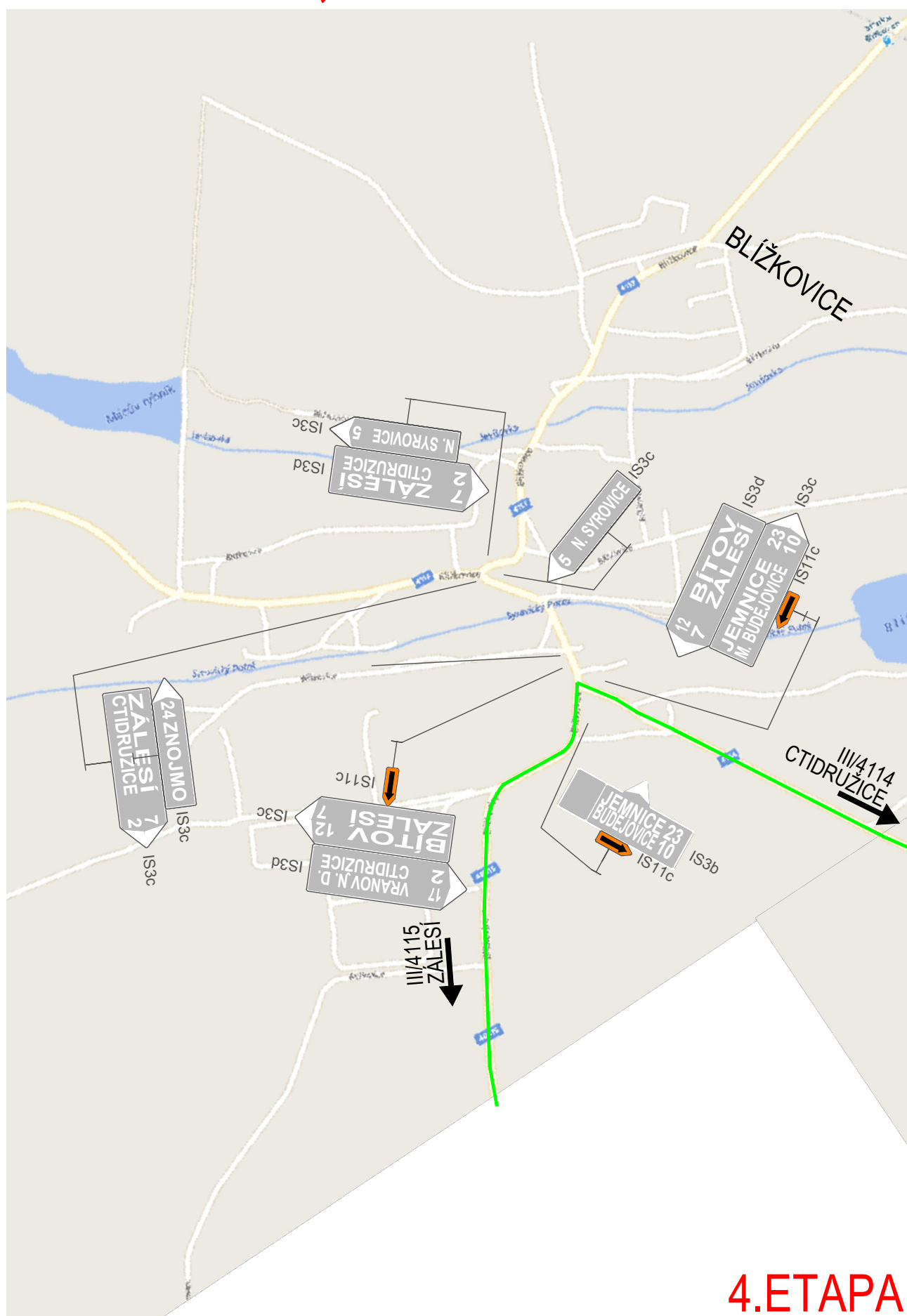
Map showing the area around Královské Vinohrady, including locations like Jackov, Královské Vinohrady, Lázeňský rybník, Lázeň, Nové Sýrovce, Koutice, Dešov, and Královské Vinohrady. The map highlights the proposed route of the IV/411 road, marked with a green line. Key features include the 'DEŠOV 411' and 'NOVÉ SYROVCE 411' labels, and the 'IV/411' road designation. The map is titled 'DETAIL 13, SILNICE II/411' in red text at the top.

DETAIL 14, CTIDRUŽICE



4.ETAPA

DETAIL 15, BLÍŽKOVICE



4.ETAPA